



COMMISSARIO di GOVERNO
contro il dissesto idrogeologico nella Regione Siciliana
ex legibus n° 116/2014 e n° 164/2014

VERBALE di CONFERENZA di SERVIZI
del 05/02/2020

OGGETTO: Riqualficazione funzionale ed estetica della Via Porta Nuova secondo i criteri di memoria storica e architettonica realizzando nel contempo una via di fuga del Quartiere Polline con Via Fiume.

Conferenza dei Servizi ai sensi dell'art. 10 della L. 116/2014

PREMESSO

che con nota n. 540 del 23.01.2020 è stata indetta la Conferenza di Servizi di cui all'art. 10 della L. 116/2014, per il giorno 05.02.2020, volta all'approvazione del progetto definitivo dell'intervento denominato "Riqualficazione funzionale ed estetica della Via Porta Nuova secondo i criteri di memoria storica e architettonica realizzando nel contempo una via di fuga del Quartiere Polline con Via Fiume."

- che con la succitata nota sono stati invitati a partecipare, per quanto di propria competenza i seguenti Enti e professionisti:
 1. R.U.P. Geom. Antonino Cusmà Piccione – Comune di Patti (ME)
 2. Resp.le del II Settore Area Infrastrutture e Manutenzione Ing. Francesco Barbitta – Comune di Patti
 3. Soprintendenza ai Beni Culturali e Ambientali di Messina
 4. Ufficio del Genio Civile di Messina
 5. Sindaco del Comune di Patti (ME)

sono stati trasmessi ai soggetti invitati, per quanto di interesse, gli elaborati progettuali in formato digitale relativi alla opere anzidette;

che il progetto in questione è stato depositato agli atti della Conferenza in formato digitale.

TUTTO CIO' PREMESSO, SI DA' ATTO DI QUANTO SEGUE

L'anno 2020 (duemilaventi) il giorno 05 (cinque) del mese di Febbraio, in Palermo presso gli Uffici del Commissario di Governo siti in Piazza Ignazio Florio n° 24 Piano 7°, si è tenuta la riunione dei partecipanti alla Conferenza di Servizi, sotto la Presidenza del Geom. Rossella Venuti, Responsabile Area Tecnica 1 della Struttura Commissariale affiancato dall'Arch. Ignazio Pilliteri della Struttura Commissariale, che svolge le funzione di Segretario della odierna seduta.

Il Presidente della Conferenza apre la riunione alle ore 12.00.

Sono presenti:

RS

pag. 1 di 3

- **Geom. Antonino Cusmà Piccione**, Responsabile III Settore UTC del Comune di Patti, nella qualità di RUP;
- **Ing. Francesco Barbitta**, Responsabile II Settore UTC del Comune di Patti, nella qualità di progettista;

Non sono presenti i rappresentanti dei seguenti Enti che non hanno trasmesso il proprio parere di competenza:

- Soprintendenza ai BB.CC.AA. di Messina.

Il Presidente illustra brevemente l'iter procedurale della Conferenza di Servizi, ricordando che la stessa rappresenta un modulo procedurale a disposizione dall'ordinamento giuridico per pervenire all'approvazione dei progetti quando in un determinato procedimento amministrativo siano coinvolti più interessi pubblici ed ha precisato che il Commissario di Governo si avvale dei poteri di cui all'art. 20 del Decreto Legge 185/09, come richiamato dall'art.17 del Decreto Legge 195/2009 e richiamate dal comma 5 art. 10 Legge 116/2014.

Il Presidente ha poi esplicitato l'obiettivo della Conferenza odierna, volto a conseguire gli assensi da parte delle Amministrazioni e degli Enti interessati all'approvazione del **progetto definitivo** ed ha segnalato le concrete modalità di svolgimento della riunione.

Infine, il Presidente nel ringraziare i presenti, anche per avere messo a disposizione le proprie risorse per l'istruzione in tempi brevi dell'intervento, urgente ed indifferibile di mitigazione del rischio idrogeologico, oggetto della presente convocazione, passa la parola al Geom. Antonino Cusmà Piccione nella qualità di Responsabile Unico del Procedimento, il quale illustra e definisce cronologicamente l'iter procedurale del progetto in oggetto. Lo stesso RUP, congiuntamente al progettista, riferiscono che il livello di progettazione ottenuto è quello di **Progetto Definitivo** e dichiarano che l'intervento progettuale in oggetto è posto al limite della perimetrazione del centro storico "Zona A" senza interferire con la stessa, così come si evince dagli elaborati tecnici ed in particolare dallo stralcio dello strumento urbanistico vigente, allegato al progetto. Infine precisano che l'intervento ricade in massima parte su un tracciato esistente.

Si da lettura del parere pervenuto, che di seguito si elenca, allegato e facente parte integrante del presente verbale:

- con nota prot. uscita n.22962 del 04.02.2020, assunta al protocollo di questo Ufficio al n. 1124 del 05.02.2020, il Genio Civile di Messina, ai fini del rilascio del Parere di Conformità sismica, ai sensi della L. 64/74, **richiede la produzione di integrazioni documentali**, come si evince dalla stessa Nota (che in copia si allega). In più, il Genio Civile in tale nota rileva che gli elaborati prodotti attraverso il link trasmesso non recano alcuna firma o dicitura da cui desumere i soggetti ufficialmente intervenuti nella elaborazione del progetto in esame.

In relazione alla mancata firma degli elaborati, si rappresenta che il Progettista e Resp. del II Settore del Comune di Patti, con Nota Prot. 3009 del 04.02.2020 ha comunicato al Genio Civile di Messina i soggetti ufficialmente intervenuti al progetto in argomento. La predetta Nota è stata anche trasmessa per conoscenza a codesta Struttura Commissariale e assunta agli atti dell'Ufficio con Prot. 1120 del 05.02.2020.

Prende la parola il Geom. Rossella Venuti, il quale preso atto di quanto emerso nell'odierna CDS comunica che la stessa potrà ritenersi chiusa solo esclusivamente a seguito dell'acquisizione dei pareri mancanti. Il geom. Venuti chiede altresì al RUP di ottemperare a quanto richiesto dal Genio Civile di Messina e relativamente al mancato

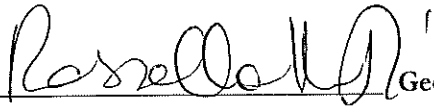
riscontro da parte della soprintendenza di Messina, di avviare eventuali interlocuzioni con l'ente al fine di addivenire nel più breve tempo possibile all'acquisizione del parere di competenza.

Si dispone, altresì, la pubblicazione del presente verbale sul sito istituzionale di questa Struttura Commissariale oltreché del Comune di Patti (ME), a cura del RUP, Geom. Antonino Cusmà Piccione.


L'odierna Conferenza di Servizi si chiude alle ore 13,55 per essere riconvocata con successiva nota di indizione.

Palermo, 05/02/2020


Letto, confermato e sottoscritto.




Geom. Rossella Venuti – Presidente della CdS e Resp. Area Tecnica 1 –
Struttura Commissariale




Arch. Ingazio Pillitteri – Funzionario Struttura Commissariale



Ing. Francesco Barbitta – Progettista e Resp.le II°Sett. Comune di Patti



Geom. Antonino Cusmà Piccione – Resp.le Unico del Procedimento



Regione Siciliana

VIA CANTU' DI MONTECASSALE 111 - 90133 PALERMO (PA)
 90133

Dipartimento regionale Territorio

Servizio Ufficio del Genio Civile di Messina

CENTRO REGIONALE DI TERRITORIO E AMBIENTE

Prot. ingresso n. 15250 del 24/01/2020
 Prot. uscita n. 22062 del 04/02/2020

AL COMMISSARIO DI GOVERNO
 comitato di dissesto idrogeologico nella Reg. Siciliana
 Piazza Ignazio Florio, 24
 90139 PALERMO
postmaster@post.nosombrogeosiv.it

c. p. c. AL R.D.P. Geom. Antonino CUSMA' PICCIONE
 c/o Comune di
PALII (ME)
comune.palii.me@pec.regione

OGGETTO: Legge 02/02/1974 n. 64 Titolo II Capo III art. 93 D.P.R. 06/06/2001 n. 380 Parte II Capo IV Sez. II - D.M. 17/01/2018 - Pareere di conformità alle norme sismiche pre-pedeutico al rilascio dell'autorizzazione all'inizio dei lavori ai sensi dell' art. 94 D.P.R. 06/06/2001 n. 380 (ex art. 18 della Legge 02/02/1974 n. 64).
Progetto per la riqualificazione funzionale ed estetica della via Porta Nuova secondo i criteri di memoria storica e architettonica, realizzando nel contempo una via di fuga dal quartiere Polline alla via Finme.-

Dalla relazione e dagli elaborati trasmessi da codesto Comitatario di Governo con nota n. 510 del 24/01/2020 e acquisiti da questo Ufficio con prot. inge. n. 15250 del 24/01/2020, si rileva che il progetto prevede la ristrutturazione e l'adeguamento di un antico nacciato gabente, che dal quartiere Polline si sviluppa a mezza costa fino a raggiungere Finmeo con la via Finme.

In relazione a tali lavori, si rappresenta che, al fine di completare l'iter istruttorio tendente al rilascio del parere preliminare di conformità sismica di cui all'art. 93 D.P.R. 06/06/2001 n. 380, è necessario produrre le seguenti integrazioni:

- relazione geologica completa di cartografia P.A.L.;
- sezioni stradali trasversali quotate, con riferimento planimetrico;
- planimetria con evidenziate le aree di parcheggio "A" e "B";
- verifiche di stabilità del pendio in corrispondenza delle sezioni più significative;
- calcoli di stabilità specifici per le tipologie di contropipa presenti lungo il tracciato;
- planimetria che evidenzia le modalità di raccolta ed allontanamento delle acque meteoriche raccolte dalla strada, specificandone il recapito finale.

Si rileva infine che gli elaborati prodotti attraverso il link trasmesso con la nota in epigrafe non recano alcuna firma o dicitura da cui desumere i soggetti ufficialmente intervenuti nella elaborazione del progetto in esame.-

Si rimane in attesa degli elaborati richiesti al fine di completare l'iter istruttorio relativo al parere sismico richiesto, con esclusivo riferimento ai contenuti dell'art.93 del D.P.R. 06/06/2001 n. 380.-

Il Funzionario GRI (DVO)
 (Grosi, Vincenzo MARZO)

IL DIRIGENTE DEL SERVIZIO
 UFFICIO GABENTE
 (Dott. ENGLANDI PAOLA MARIA)

Servizio Ufficio del Genio Civile di Messina - Direzione del servizio Territorio - Cantabattone - Antonino Florio a
 Piazza Ignazio Florio, 24 - 90133 PALERMO (PA) - Tel. 091 2401100 - Fax 091 2401100 - Email: genio.civile@regione.sicilia.it
 P. 091 2401100 - E-mail: genio.civile@regione.sicilia.it - URL: www.genio.civile.sicilia.it
 P. 091 2401100 - E-mail: genio.civile@regione.sicilia.it - URL: www.genio.civile.sicilia.it

